

OBSAH

1721 - Vytýčovací výkres km 24,650 - 25,650

1722 - Vytýčovací výkres km 25,650 - 26,800

1723 - Vytýčovací výkres km 26,800 - 28,430

1724 - Vytýčovací výkres km 28,430 - 29,850

1725 - Vytýčovací výkres km 29,850 - 31,550

1726 - Vytýčovací výkres km 31,550 - 32,720

1727 - Vytýčovací výkres km 32,720 - 33,950

1728 - Vytýčovací výkres km 33,950 - 35,200

Tabulka souřadnic vytýčovacích bodů

			ČÍSLO SOUPRAVY:
		AKTUALIZACE 10/2020	
REVIZE Č.	DATUM	ZMĚNA	



EXPROJEKT

EXPROJEKT s.r.o.


Heršpická 758/13

619 00 Brno

tel. : +420 533 312 000

E-mail: info@exprojekt.cz





ID: dh84e85



SB projekt

SB projekt s.r.o.

Kasárenská 4063/4, 695 01 Hodonín

OBJEDNATEL:	 Správa železnic, státní organizace Stavební správa východ, Nerudova 1, 779 00 Olomouc		
HLAVNÍ INŽENÝR PROJEKTU Ing. Igor Kekely Ing. Ivana Havlíková, Ph.D.	ODPOVĚDNÝ PROJ. PS, SO Ing. Petr Szabo 	VYPRACOVAL Stanislav Brhel 	KONTROLOVAL Ing. Petr Szabo 
KRAJ: Zlínský	POVĚŘENÝ MŮ: Holešov/ k.ú. Holešov, Všetuly	STUPEŇ: DSP	
Rekonstrukce žst. Holešov  PS 04-28-203 T.ú. Holešov - Bystřice pod Hostýnem, traťové zabezpečovací zařízení		ZAK. ČÍSLO 001-2019	
		MĚŘITKO -	POČET FORMÁTŮ A3
		DATUM: 10/2020	
		ČÁST DOKUM. D.1.2	PŘÍLOHA 1720
Vytýčovací výkresy			